



Deze landschapskrant van Regionaal Landschap Rivierenland wordt verspreid in de gemeenten Niel, Boom, Rumst, Willebroek, Mechelen, St-Katelijne-Waver, Bonheiden, Lier, Nijlen, Putte, Berlaar en Heist-op-den-Berg.



Zicht op het Juffrouwenbos, Lier

Landschap en erfgoed tot in jouw tuin?

Misschien zijn er op jouw eigendom wel kansen om het oorspronkelijke landschap nieuw leven in te blazen? Dat kan: door herstel van historische houtkanten, bomen, poelen en zelfs kleine bouwsels, als ze maar erfgoedwaarde hebben. Zelf nog andere ideeën? We horen ze graag.

Het authentieke landschap zoveel mogelijk tot haar recht laten komen: daaraan wil Regionaal Landschap Rivierenland volop meewerken. En dat kan zeker ook op particuliere gronden die aansluiten bij intacte landschappen. Heb jij op jouw grond een historisch 'klein landschapselement' zoals een kapelletje, een prachtige haag, een majestueuze boom, bomenrij of houtkant die aan herstel toe is? Ook poelen en hoogstamboomgaarden in verval komen in aanmerking.

Niet alleen geven wij advies op maat over wat je kan doen voor het landschap, maar we kunnen ook de werken organiseren én 70% van de kostprijs financieren. Grijp deze kans- voor jou én ons landschap!

MEER INFO tim.ghysels@rlrl.be - 015 21 98 53

ORGANISATIE
RL Rivierenland,
Agentschap Ruimte en erfgoed

IN DIT NUMMER

Ontdek de Rupelstreek	2
Zwaluwen in nesten	3
Rivierenland wandelland	3
Nieuwe gezichten	4
Hagen en fruithagen	5
Vrome bomen gezocht	6
Landbouw en natuur	7



Voorwoord



OP VOLLE KRACHT

Tijdens de winter en het zomerse voorjaar bevoog er weer heel wat in Rivierenland. Enthousiaste inwoners trotseerden de winterkou voor onze poelenwandeling en bij het aanbreken van de lente hingen we kunstnesten op voor de Lierse gierzwaluwen. Beide activiteiten illustreren hoe je zelf op kleine schaal mee ruimte kan geven aan landschap en natuur in onze streek.

Bijzondere aandacht ging de voorbije maanden naar de Rupel: Rivierenland blikte mee een documentaire in over de Rupel in haar vele gedaanten. Daarnaast stippelden we, met Piet van Aken als gids, een heuse 'Rupelkleiroute' uit.

Het team van Regionaal Landschap Rivierenland heet verder drie nieuwe krachten welkom: Elly Vaes versterkt de projectwerking, Wies Willems gooit zich op onze communicatie en Katrien Proost zet zich vanuit de VLM mee in als bedrijfsplanner voor Rivierenland.

Het regionaal landschap breidt de komende maanden ook haar werking uit. We willen een bijdrage leveren aan het herstel van landschappelijk of klein bouwkundig erfgoed. Ken jij zo'n landschapselement dat dringend aan herstel, heraanleg of verzorging toe is? Laat het ons dan zeker weten!

Ook deze zomer en dit najaar staan er weer heel wat activiteiten op het programma voor het brede publiek. Zo organiseren we bijvoorbeeld een zomerwandeling, zijn er infosessies over fruit- en streekeigen hagen en openen we een nieuw speelbos. Je leest er alles over in deze krant.

Hopelijk tot ziens op één van onze activiteiten!



KAREL GEYS

voorzitter Regionaal
Landschap Rivierenland,
schep en te Mechelen

De Rupel verfilmd

De Nete, Dijle, Zenne en Rupel zijn dé uithangborden van Rivierenland. Als zoetwatergetijdenrivieren kennen ze eb en vloed, net als de zee. Dankzij deze getijdenwerking ontstaan slikken: modderige oeverzones die bij laag water tevoorschijn komen. Watervogels vinden er massa's wormpjes en schelpdierpjes. De zone net erboven is de schorre: die overstroomt enkel bij springtij en is begroeid met riet. Via filmpjes willen we onze waardevolle rivieren in de kijker zetten. Als eerste in de reeks 'langs Nete, Dijle, Zenne en Rupel' is het Rupelfilmpje af. De rivier, planten en dieren, landschappen en cultuurhistorie in de Rupelvallei spelen de hoofdrollen.

Bekijk het Rupelfilmpje op www.rlrl.be!

MEER INFO

anke.geeraerts@rlrl.be - 015 21 98 53

ORGANISATIE

RL Rivierenland, Natuurpunt Rupelstreek, Toerisme Rupelstreek-Vaartland, ELAH Rupel – provincie Antwerpen



De Rupel, aan Kasteel De Bocht

Wandelen met Piet van Aken

Schrijver Piet van Aken heeft zijn wortels in Terhagen. Hij neemt je mee op tocht door het getekende landschap van zijn geboortestreek: via de nieuwe 'Rupelkleiroute', opgeluisterd met citaten uit zijn schrijverswerk, ontdek je kleiputten en baksteenerfgoed.

De route start aan De Wissel in Terhagen (ingangspoort De Beuckelaer, Kardinaal Cardijnstraat). Infoborden en een brochure helpen je op weg. Op www.rlrl.be kan je de brochure downloaden. Iedereen is welkom op de feestelijke opening van het pad, op 24 juni!

MEER INFO

anke.geeraerts@rlrl.be - 015 21 98 53

Opening aan De Wissel in Terhagen op 24 juni om 18u30

ORGANISATIE

RL Rivierenland, Rumst, Toerisme Rupelstreek-Vaartland

Op zoek in de Rupelstreek

Tussen zaterdag 4 juni en zondag 18 september kan je meedoen met de Davidsfonds-zoektocht in de Rupelstreek. Per fiets of met de wagen verken je een bijzonder stuk Rivierenland met pittoreske dorpskernen, de machtige Rupel en heel wat steenbakkerijfgoed. Er zijn prachtige prijzen te winnen!

MEER INFO

www.davidsfonds.be, of anke.geeraerts@rlrl.be - 015 21 98 53

AFSPRAAK

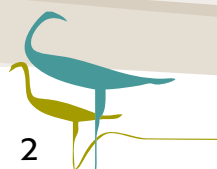
Vertrek- en eindpunt van de zoektocht: Reet (Rumst)

Verkooppunten zoektochtpakket: gemeentehuis Rumst in Reet en

Sashuis in Klein-Willebroek

ORGANISATIE

Davidsfonds, Toerisme Rupelstreek-Vaartland, RL Rivierenland, gemeenten Rumst, Niel, Boom, Schelle, Hemiksem



Zwaluwen in nesten

Misschien was je er ook bij, op onze zwaluwenfietstocht in mei? We trokken langs Lierse huiszwaluwenkolonies en bezochten boerenzwaluwen op de boerderij. Enthousiaste gidsen leerden ons hoe we de zwaluwen een handje kunnen helpen.

Zwaluwen zijn dé lentebodes bij uitstek, en zorgen met hun vrolijk gekwetter voor een onmiskenbaar zomergevoel. Nochtans hebben deze sierlijke vogels het niet makkelijk: nestplaatsen en insecten worden schaars in onze verstedelijkte gebieden, en het aantal zwaluwen gaat dan ook jaar na jaar achteruit.

Om de zwaluwen te helpen, startten we dit jaar een actie in alle gemeenten van Rivierenland. Op een twaalftal plaatsen hangen al in totaal zo'n zestig nesten voor huiszwaluwen, boerenzwaluwen en gierzwaluwen. Voor deze laatste plaatsten we bijvoorbeeld kunstnesten voor gierzwaluwen vlakbij de oude stadsmagazijnen, waar een dertigtal koppeltjes broeden. Hopelijk kunnen we deze bijzondere vogels verleiden om hun broedplaats in te ruilen wanneer de magazijnen worden gesloopt.

Wie zelf een geschikte locatie kent waar in de buurt al zwaluwen broeden, kan bij ons gratis kunstnestjes bestellen. Daarnaast kan je bij het regionaal landschap zwaluwenbordjes aanvragen, om aan je raam te hangen. Meld zeker ook broedende zwaluwen!

MEER INFO


Voor aanvraag kunstnesten, meldingen broedende zwaluwen, aanvraag zwaluwenbordjes, contacteer anke.geeraerts@rirl.be - 015 21 98 53 - www.rirl.be

ORGANISATIE

RL Rivierenland, Natuurpunt, stad Lier, gemeenten, Landelijke Gilden



Boerenzwaluw



Rivierenland wandelland

Wandelen is de ideale manier om onze streek op je eigen ritme te ontdekken. Ons vernieuwde wandelaanbod biedt je meer dan driehonderd kilometer wandelplezier!

Binnenkort verschijnt de tweede editie van 'Wandelnetwerk Rivierenland'. Op de wandelkaart vind je een schat aan informatie over het landschap en de natuur rond Nete, Dijle, Zenne en Rupel. Ook de bewegwijzering van de routes is bijgewerkt, met dank aan de wandelpeters en -meters. Vanaf nu zal het onderhoud van het wandelnetwerk overgaan naar de 'routedokter', een ploeg van Toerisme Provincie Antwerpen. Foutmeldingen kunnen zo binnen de drie dagen opgelost zijn.

Als *finishing touch* plaatsen we binnenkort 19 infoborden langs de wandelroutes. Vanuit dorpscentra en centrale plekken kan je dan probleemloos je wandeling starten.

VERKOOPPUNTEN WANDELKAARTEN

zie www.rirl.be, bij 'publicaties'

MELDPUNT VOOR FOUTJES IN HET WANDELNETWERK


www.routedokter.be

Actuele trajectinfo www.rirl.be.

MEER INFO

anke.geeraerts@rirl.be - 015 21 98 53





Nieuwe gezichten bij Regionaal Landschap Rivierenland

Elly Vaes



Elly (30) woont in Mechelen en is biologe. Zij werkte voorheen als plantkundige in Engeland, deed een jaar lang veldwerk in Hawaii, en was actief in het tuinbouwonderzoek aan de Hogeschool Gent.

Wies Willems



Wies (25) is afkomstig uit Vorselaar en woont momenteel in Gent. Hij studeerde taal- en letterkunde. Wies werkte voordien als freelance journalist en als campagnemedewerker bij een milieuorganisatie in Peru.

Jammer genoeg verliet Hans Vermeersch het RLRL-team om terug te keren naar zijn thuisstad, Ieper. Het goede nieuws: Elly en Wies komen ons team versterken!

Welkom, Elly en Wies! Vanwaar jullie interesse in Regionaal Landschap Rivierenland?

Wies: 'Op m'n veertiende werd ik lid van de Jeugdbond voor Natuur en Milieu (JNM). Ik leerde er enorm veel bij door met andere jonge mensen naar vogels te kijken, zomerkampen te organiseren, globale milieuproblemen te leren begrijpen, actief te zijn in het bestuur. Sindsdien is mijn interesse voor natuur en milieu nooit verdwenen. Ik vind het regionaal landschap een heel boeiende context om rond communicatie te werken. Op 1 juni startte ik dan ook als communicatiemedewerker bij Regionaal Landschap Rivierenland.'

Elly: 'Ik wil heel concreet een verschil helpen maken voor mens en leefmilieu. Het regionaal landschap zet zich in voor de open ruimte: dat is zowel de plaats die natuurgebieden onderling verbindt, als de plaats waar de mens zijn contact met de natuur en het erfgoed kan terugvinden. Het ene staat niet los van het andere. Net dat vind ik zo boeiend aan deze organisatie. En zo kwam ik op 6 juni in dienst als nieuwe projectmedewerker.'

Wat wil je verwezenlijken voor onze streek, Rivierenland?

Elly: 'In de eerste plaats ga ik enkele lopende projecten, zoals het poelennetwerk, verder uitbreiden en verdiepen. Daarnaast ga ik op zoek naar kansen voor nieuwe projecten.'

Wies: 'Ik wil nog meer mensen kennis laten maken met de projecten en acties van Regionaal Landschap Rivierenland, via verschillende communicatiekanalen, maar ook door publieksevenementen.'

Hebben jullie interesses of hobby's die aansluiten bij deze job?

Wies: 'Ik lees en schrijf graag, zet mij in voor de Noord-Zuid-beweging CATAPA en trek regelmatig de natuur in- te voet of met de fiets.'

Elly: 'Ik hou van fotografie en balkontuinen. Bij mooi weer ga ik vaak fietsen langs de knooppunten en elke zomer staat er steevast een bergtrekking op het programma. Sinds kort engageer ik me ook voor Velt Mechelen.'

Bedankt en veel succes!

Zomerwandeling langs 't Stynehofpad

Ondanks de sterke verstedelijking in onze streek kent Rivierenland tal van verborgen groene plekjes. Wil jij ze al wandelend leren kennen? Ga dan mee op ontdekkingstocht. We volgen het bewegwijzerde Stynehofpad in Bevel (Nijlen) van ongeveer 7,5km lang, lopen langs de Nete en duiken de bossen van Kruiskensberg in. Onderweg passeren we authentieke kapelletjes, streekeigen bomen en struiken, en amfibieënpoelen. Ongetwijfeld zien we ook zwaluwen in actie! Het team van Regionaal Landschap Rivierenland en Natuurpunt De Wielewaal stofferden de wandeling met informatie, weetjes en anekdotes over lopende projecten.

AFSPRAAK 14 augustus 2011 om 14 uur, Bevels Heerdplein, Bevel (Nijlen)

MEER INFO tim.ghysels@rirl.be - 015 21 98 53

ORGANISATIE RL Rivierenland, Natuurpunt De Wielewaal, gemeente Nijlen



Zomerwandelaars

Infoavond: Welke haag in mijn tuin?

Wie oog heeft voor het landschap, houdt zeker ook van een tuin die mooi in dat landschap past. Een natuurlijke tuin is niet alleen een streling voor het oog, maar ook een thuishaven voor veel vogels en andere leuke dieren.

Hoe begin je aan zo'n tuin? Een natuurlijke haag is een goede eerste stap. De plantkeuze in jouw tuin kan veel betekenen voor biodiversiteit en erfgoed. Hoe je kiest voor een haag die past bij jouw streek (en die er zelfs het erfelijk materiaal van draagt!), leer je op onze infoavond over de campagne 'Behaag natuurlijk en autochtoon... voor meer biodiversiteit in de ecologische (sier)tuin'. Je komt ook te weten hoe je een haag goedkoop aankoopt en er heel wat subsidie voor krijgt.

AFSPRAAK

donderdag 22 september van 20u tot 22u30, Zaal Noeveren, Congrescentrum de Pitte, Provinciaal Recreatiedomein De Schorre, Schommelei/Kapelstraat, Boom

MEER INFO

tim.ghysels@rirl.be - 015 21 98 53
Erik De Keersmaecker
(erik.dk@skynet.be of 03 887 13 72)

INSCHRIJVEN

via info@rirl.be - 015 21 98 53

ORGANISATIE

RL Rivierenland, Natuurpunt

Fruitig Rivierenland

Fruitsappersing en infosessie fruithagen



Cursisten leren een fruithaag snoeien

Wist je dat de regio rond Mechelen en Heist-op-den-Berg vroeger een echte fruitstreek was? Sommige perenvariëteiten die hier het levenslicht zagen, zijn nu internationaal bekend. Reden genoeg om ons streekeigen fruit weer te leren kennen. Zelfs mensen met een kleine tuin kunnen dankzij een fruithaag genieten van ons 'fruit van hier'. Hoe je zo'n fruithaag aanlegt en onderhoudt, leer je het best van een echte fruitexpert.

Voor mensen die al eigen fruit kweken, tovert de mobiele fruitpers dit om tot heerlijk sap. Dat is per 5 liter mee te nemen in een 'bag-in-box' (gesloten 2 jaar houdbaar; open 2 maand houdbaar).

AFSPRAAK

zaterdag 10 september in 't Grom, Midzelen 25A, Sint-Katelijne-Waver. Het fruitpersen begint om 9u, de infosessie om 10u. Inschrijven noodzakelijk via info@rirl.be. Vermeld of je deelneemt aan de cursus (gratis) en/of het fruitpersen (kost 5 EUR per 5 liter; vermeld ook hoeveel kilo fruit je wil laten persen).

MEER INFO

tim.ghysels@rirl.be - 015 21 98 53

ORGANISATIE

RL Rivierenland, Mechelse Pomologen, Houtlandse tuinsappen, gemeente Sint-Katelijne-Waver

Rivierenland zkt. bekenwatchers! (m/v)



beek in het Cassenbroek

Wie Rivierenland zegt, zegt water: rivieren, kanalen maar ook beken en beekjes. De provincie, de gemeenten en andere waterbeheerders werken volop aan het 'natuurlijker maken' van deze waterlopen. Natuurvriendelijke oevers, beken die weer kunnen kronkelen, ... creëren opnieuw meer kansen voor dieren en planten.

Om na te gaan of deze acties ook wel echt een toename van het waterleven opleveren, houden we een oogje in het zeil. Daarom willen we vrijwilligers opleiden tot echte *bekenwatchers*. Enerzijds om een aantal typische beeksoorten te leren (her)kennen, anderzijds om enkele beektrajecten van nabij op te volgen.

Zin om je laarzen aan te trekken en af en toe onze beken in te 'duiken'? Laat het ons weten via info@rirl.be en wij bezorgen je alle verdere informatie!

Kersvers speelbos

2011 is het internationaal jaar van de bossen. Een mooie aanleiding om mee werk te maken van meer ruimte voor bos: bossen om in te wandelen, tot rust te komen, of... te spelen.

Samen met de stad en andere partners openen we op 25 september een nieuw speelbos, het Geerdegebos in Mechelen. Alle kinderen en hun ouders zijn van harte welkom om een glaasje te drinken en kennis te maken met de bomen, struiken en de kleine bewoners van het speelbos. Het belooft een prachtige dag te worden met heel veel plaats om te spelen, rond te hollen en je uit te leven! Hou onze website in de gaten voor het programma.

AFSPRAAK

zondag 25 september om 14u, Geerdegestraat, Mechelen

MEER INFO

tim.ghysels@rirl.be - 015 21 98 53
Programma binnenkort op www.rirl.be

ORGANISATIE

Stad Mechelen, RL Rivierenland, Scouts Thila Coloma, ANB, VBV, Natuurpunt, JNM



Jonge ontdekkingsreizigers in een speelbos



Kom mee bomen planten!

Wie écht de handen uit de mouwen wil steken voor meer bos, is van harte welkom om op 6 november mee bomen te planten nabij het Sint-Michielspark in Sint-Katelijne-Waver. Hou de website in de gaten voor het programma! Ook op andere plaatsen in Rivierenland zijn er acties.

AFSPRAAK

zondag 6 november, Sint-Katelijne-Waver (details binnenkort op www.rirl.be of www.pasar.be/sint-katelijne-waver of contacteer tim.ghysels@rirl.be - 015 21 98 53)

ORGANISATIE

Pasar, Vereniging voor Bos in Vlaanderen, Agentschap voor Natuur en Bos, Vlaamse Gemeenschap, Natuurpunt, RL Rivierenland

Vrome bomen

Bomen vertellen vaak een bijzonder verhaal over het landschap. Zo zijn er vrijheidsbomen, gerechtsbomen, geboortebomen, grensbomen, herdenkingsbomen en welkomstbomen.

Bomen kunnen een historische locatie aangeven, ter herdenking zijn aangeplant of herinneren aan een historisch gebruik van het landschap. De plaats waar een boom staat, is daarbij vaak belangrijker dan de boom zelf. Een solitaire boom met cultuurhistorische waarde hoeft dan ook zeker niet oud te zijn.

Dit jaar zetten we één bepaald type erfgoedbomen in de kijker: kapelletjesbo-

men. Ken jij een boom die aan een kapelletje of kruis staat? Of het verhaal dat erbij hoort? Laat het ons weten! Waar er veel zulke 'vrome bomen' staan, openen we binnenkort misschien een kapelletjesbomenwandeling!

CONTACTEER

Herlinde Nieuwborg - erfgoedbomen@admin.provant.be - 03/2591241

ORGANISATIE

RL Rivierenland, provincie Antwerpen

MEER INFO

op www.provant.be/erfgoedbomen



Eik



Landbouw en natuur in evenwicht



De familie Jacobs-Dockx is een jong en enthousiast landbouwersgezin, dat sinds elf jaar een melkveebedrijf uitbaat in het landelijke Nijlen. Dirk Jacobs zetelt gemotiveerd in de milieuraad en is goed op de hoogte van alles wat met zijn vak te maken heeft. Hij is één van de vele landbouwers in Vlaanderen die beheerovereenkomsten afsloten. Bedrijfsplanner Katrien Proost zocht hem op voor een gesprekje.

Hoe kwam je in aanraking met beheerovereenkomsten?

'Een voormalig landschapsarchitect bij de Provincie Antwerpen vertelde me over de mogelijkheid om een landschapsbedrijfsplan te laten opmaken bij de Vlaamse Landmaatschappij (VLM). Ik nam contact

Agrarisch natuurbeheer op bedrijfsniveau

met hen op en de bedrijfsplanner werkte een voorstel uit op perceelsniveau. Samen zochten we naar de beheerovereenkomsten die het beste pasten in mijn bedrijfsvoering.'

Welke beheerovereenkomsten heb je afgesloten en waarom?

'Via de beheerovereenkomst 'Aanplant Heggen en Hagen' kon ik mijn landbouwbedrijf mooi inkleden in het landschap. De financiële vergoeding voor de aanleg en het onderhoud van deze kleine landschapselementen moedigt aan om mee te helpen bouwen aan het landschap. De streekeigen erfbeplanting houdt rekening met de vele functies van het erf: ze zorgt onder meer voor de huisvesting van veel verschillende soorten insecten, vogels en zoogdieren. Het resultaat van de beplanting vind ik echt geslaagd. In mijn stallen nestelen ook elk jaar verschillende koppels boerenzwaluwen, die heel wat insecten vangen. Ze zijn meer dan welkom!'

'Verder heb ik twee percelen naast de Rotbeek met gras en maïs, die in de winter deels onder water staan. Daarom was hier een 'Perceelsrand Natuur' een uitstekende oplossing. Ik heb in deze rand een kruiden-grasmengsel gezaaid, dat ik pas na 15 juni maai. De rand vormt een buffer naar de beek én een mooie groene verbinding tussen twee uitbreidingszones van een natuurgebied. Door de latere maaidatum komen er heel wat bloemen, kruiden en

grassen tot ontwikkeling. Ik kan op deze rand geen productiegroen of maïs oogsten, maar dit verlies wordt gecompenseerd door de beheervergoeding van de VLM. De beheerovereenkomsten zijn dus zeker een win-win situatie voor zowel landbouwer als natuur, zolang de overheid maar voldoende bestaanszekerheid blijft bieden aan landbouwbedrijven die vaak historisch langsheen grote waterlopen gelegen zijn, in dit geval de Grote Nete.'

Bedankt voor het gesprek, Dirk, en veel succes!

Op zondag 3 juli organiseert Dirk een opendeurdag in zijn bedrijf, voor jong en oud (meer info: www.landelijkegilden.be)

Katrien Proost



Katrien Proost van de Vlaamse Landmaatschappij (VLM) werkt sinds 1 januari 2010 als bedrijfsplanner in Rivierenland.

Via een beheerovereenkomst met de VLM kunnen landbouwers in ruil voor een vergoeding meewerken aan natuurbehoud. Katrien helpt landbouwbedrijven de geschikte overeenkomsten te vinden.

Katrien vertelt: "We kunnen op ieder bedrijf enige natuur- en/of milieuwaaarde creëren of behouden zonder de bedrijfsvoering te hinderen. Via mijn job als bedrijfsplanner kan ik een meerwaarde betekenen voor mens, dier en milieu."

MEER INFO

katrien.proost@vlm.be - 014 25 84 09 - www.vlm.be/landtuinbouwers/beheerovereenkomsten



Dirks 'Perceelsrand Natuur': de niet bewerkte grasstrook beschermt de Rotbeek tegen inspoelende mest en pesticiden en geeft ruimte aan bloemen en kruiden

Activiteitenkalender

24 juni	Opening Rupelkleiroute	18u30 De Wissel, Terhagen (ingangspoort De Beukelaer, Kardinaal Cardijnstraat)
4 juni - 18 september	Zoektocht Rupelstreek	Meer info www.davidsfonds.be, www.rlrl.be
14 augustus	Zomerwandeling Stynehofpad	14u Bevels Heerdplein, Bevel (Nijlen)
10 september	Sappersing en infosessie fruithagen	Sappersing* vanaf 9u; infosessie* 10u-13u 't Grom, Midzelen 25A, St-Katelijne-Waver
22 september	Infoavond 'Welke haag in mijn tuin'	20u - 22u30* Zaal Noeveren, De Schorre, Schommelei 1-3, Boom
25 september	Opening Speelbos Geerdegem	14u Geerdegemstraat, 2800 Mechelen programma binnenkort op www.rlrl.be
23 oktober	Opening trage weg in Terhagen	Meer info binnenkort op www.rlrl.be
6 november	Boomplantactie	Meer info binnenkort op www.rlrl.be of www.pasar.be/sint-katelijne-waver

* Inschrijven via info@rlrl.be of 015 21 98 53



COLOFON

Deze landschapskrant is een uitgave van Regionaal Landschap Rivierenland vzw

CONTACTADRES

Vrijbroekpark
Hombeksesteenweg 264
2800 Mechelen
tel. 015 21 98 53
info@rlrl.be
www.rlrl.be

Schrijf je in op onze elektronische nieuwsbrief door een email naar nieuwsbrief@rlrl.be !

VERANTWOORDELIJKE UITGEVER

Martine Couvreur, coördinator RLRL vzw

REDACTIE

Regionaal Landschap Rivierenland vzw

FOTO'S

Martine Couvreur, Anke Geeraerts, Katrien Proost, Frank Renard, Elly Vaes

VORMGEVING

Graffito/De Verbeelding

DRUK

Drukkerij Dirk Wuyts NV

DANKZIJ DE FINANCIËLE STEUN VAN

Agentschap voor Natuur en Bos, Provincie Antwerpen, Stad Mechelen, Stad Lier, gemeenten Niel, Boom, Rumst, Willebroek, Sint-Katelijne-Waver, Bonheiden, Putte, Berlaar, Nijlen en Heist-op-den-Berg

Landschapsquiz

DOE MEE EN WIN !

Wie deze landschapskrant aandachtig leest, vindt zeker het antwoord op de vijf vragen. Drie winnaars met vijf correcte antwoorden én een goede schatting bij de schiftingsvraag krijgen van ons twee wandelkaarten: Wandelnetwerk Rivierenland en Wandelgebied Rivierenland!

Wat zijn slikken?

- Dichtbegroeide rietzones langs rivieren
- Modderstroken die bij vloed onder water komen
- Zoetwatergetijdenrivieren

Piet van Aken schreef over

- De landbouwers in de Netevallei
- De steenbakkers in de Rupelstreek
- De tuinbouwers in de Groentestreek

Wat is een bekenwatcher?

- Iemand die in de gaten houdt wanneer beken overstromen
- Een overheid die waterlopen natuurlijker maakt
- Een vrijwilliger die beeksoorten observeert

Welke erfgoedbomen willen we inventariseren?

- Herdenkingsbomen
- 'Religieuze' bomen
- Grensbomen

Via beheerovereenkomsten

- Doen landbouwers iets voor natuur of milieu
- Kunnen particulieren erfgoed beheren
- Worden speelbossen onderhouden

SCHIFTINGSVRAAG: Hoeveel wandelkaarten van Wandelnetwerk Rivierenland en Wandelgebied Rivierenland zullen eind september 2011 verkocht zijn?

De winnaars van de vorige landschapsquiz zijn Lief Van Buggenhout, Stiene Van Den Eynde en Vanessa Wouters. Zij krijgen wandelkaarten toegestuurd. Proficiat!

Stuur deze strook

vóór 15 september 2011 naar:

Regionaal Landschap Rivierenland vzw
Vrijbroekpark
Hombeksesteenweg 264
2800 Mechelen
info@rlrl.be

Voornaam:

Naam:

Adres:

Postnummer:

Gemeente:

Telefoonnummer:

E-mail:

